

Číslo pozemku:	545/11 (ČD, a.s.)
Druh pozemku:	OSTATNÍ PLOCHA
Katastrální území:	Křenovice u Slavkova
Okres:	Vyškov

PODÉLNÝ PROFIL KOLEJE č.3

M 1:1000/100

Rv=2500m
tz=5,236m
yv=0,005m

SKLONOVÉ POMĚRY

ČÍSLA PŘÍČNÝCH ŘEZŮ

PRAŽCOVÉ PODLOŽÍ

POSUN KOLEJE (P–vpravo,L–vlevo)
uvedeno v mm

ZDVIH NIVELETY TK
(+nad, –pod stávající niveletou) v m

NAVRŽENÉ NIVELETA KOLEJE (TK)
Výškový systém Bpv


STÁVAJÍCÍ NIVELETA KOLEJE (TK)
210,000m Bpv

STANIČENÍ VZTAŽENO K
ZV č.1 km 24,566
(Stavební kilometráž)



SKLONOVÉ POMĚRY

SMĚROVÉ POMĚRY

PŘEVÝŠENÍ KOLEJE



SO 01–17–01 Železniční svršek
Veškerá práva vyhrazena. Tento výkres a detail je majetkem projektanta a nesmí být použit celý ani z části bez písemného souhlasu.

ZODP. PROJEKTANT		VYPRACOVAL	
Ing. Pavel Bláha		Ing. Pavel Bláha	
KONTROLOVAL		HIP	
Radek Kverek, DiS		Ing. Pavel Bláha	
OBEC:	Křenovice	KRAJ:	Jihomoravský
INVESTOR: Správa železnic, státní organizace DLAŽDĚNÁ 1003/7, 110 00 PRAHA 1		 SPRÁVA ŽELEZNIC	
ZADAVATEL: Správa železnic, státní organizace STAVEBNÍ SPRÁVA VÝCHOD NERUDOVA 1, 772 58 OLMOUC			
NÁZEV AKCE: Rekonstrukce traťové koleje Křenovice h.n. - Holubice v km 24,566 -25,161		GENERÁLNÍ PROJEKTANT	
		 <i>Havlíčkův Brod s.r.o. Průmyslová 941 580 01 Havlíčkův Brod</i>	
		PROJEKTOVÁNÍ INŽENÝRSKÝCH STAVEB tel.: viz www.dmchb.cz e-mail: prijmeni@dmchb.cz	
		DATUM	03/2020
		STUPEŇ PD	DUR+DSP
PODÉLNÝ PROFIL KOLEJE č.3		Č. ZAKÁZKY	19011
		MĚŘITKO	1:1000/100
		ČÁST. DOKUM.	Č. VÝKRESU
		E.1.1.1	202